

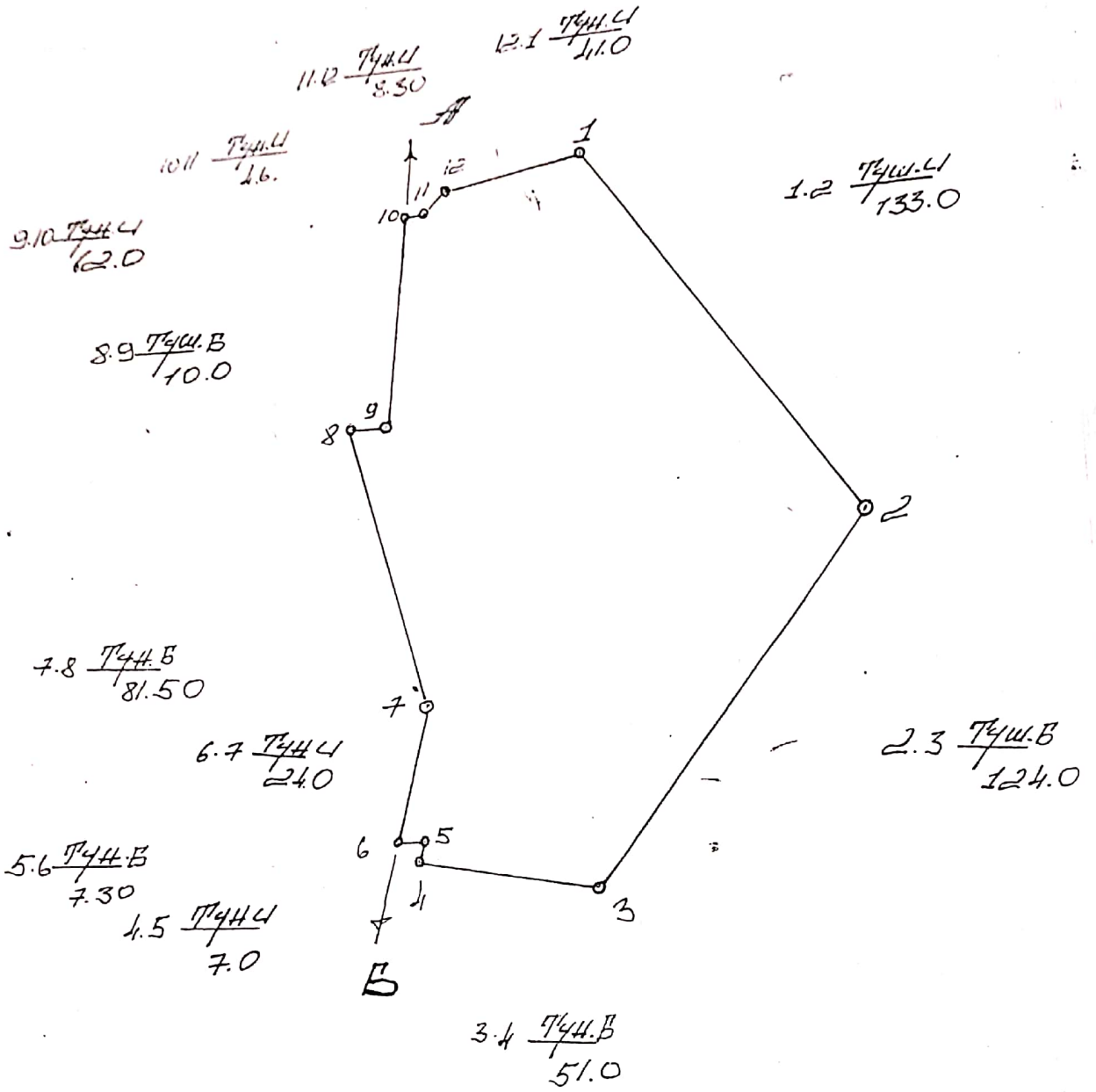
ЖЕР УЧАСТОГУНУН ПЛАНЫ

ПЛАН ЗЕМЕЛЬНОГО УЧАСТКА

Жер участогунун максаттык багыты
Целевое назначение земельного участка

Шектер

Участоктун пландагы номери Номера участков на плане	Идентификациялык коду Идентификационный код	Жайгашкан жери (дарегин) Место расположения (адрес)
1	3-04-02-1002-0174	<i>Бургонду айыл</i>
		<i>окмогу</i>



МАСШТАБЫ
 МАСШТАБ

1: 2000.

Участоктун идентификациялык номери
Идентификационный номер участка 3-04-02-1002-0174

Калктуу пункттардын жана айыл чарба багытындагы эмес жерлердин эскиликциясы
Эскиликция земель населенных пунктов и сельскохозяйственного назначения

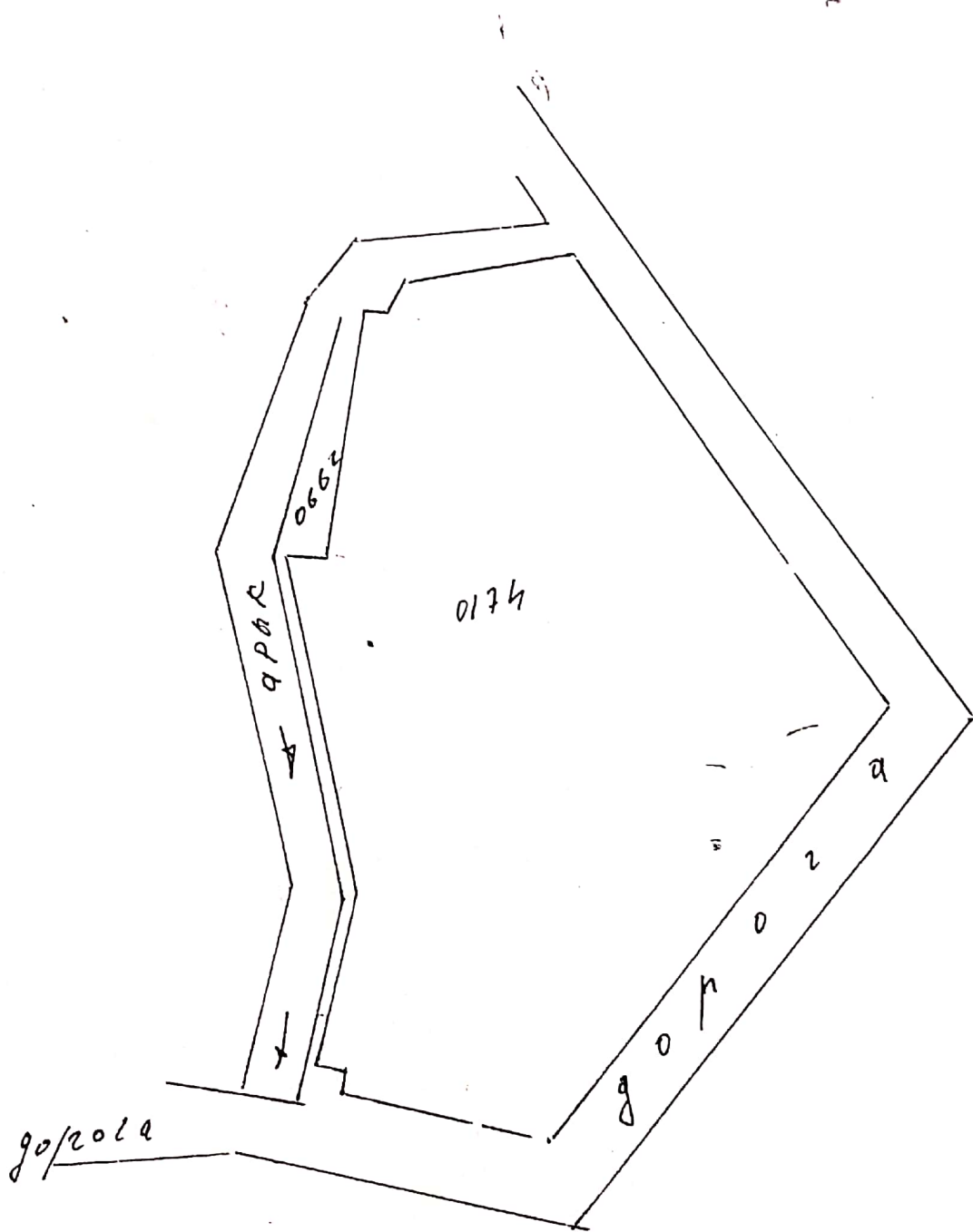
№ п/п	Жазылган жылы Год записи	Жер участкасынын жалпы аянты Общая площадь земельного участка 20	Курулган жана курула турган жерлер Застроенные или подлежащие застройке							Курулбаган жерлер Незастроенные земли		Башка жерлер Прочие земли
			Турак-жай имараттарынын алдында под жилищными зданиями	өңөр-жай имараттарынын алдында под производственными зданиями	соода-сатык имараттарынын алдында под торговыми зданиями	маданий, тейлөө имараттарынын алдында под культурно-бытовыми зданиями	администрация имараттарынын алдында под административными зданиями	кампалар под складскими помещениями	жашылдандыруу зеленые насаждения	короо алдындагы жерлер под дворами		
	2008	1.763920										

Айыл чарба багытындагы жерлердин эскилигине
 Экспликация земель сельскохозяйственного назначения

Угодиялардын аталышы
 Наименование угодий

№	Жазылган жылы Год записи	Жалпы аянты Общая площадь	анын ичинде в т.ч.		көп жылдык мөмө-жемиш бактары многoletние насаждения	кысыр аңыз залези	чөп чабындылар сенокосы	жайыттар пастбища	жамааттык алма-бактар жана отуролдор коллективные сады и огороды	токойлуу аялтар лесные участки	бадалдар кустарники	суу астындагы жерлер под водой	жол алдындагы жерлер под дорогами	короо жай алдындагы жерлер под дворами	курулуш алдындагы жерлер под застройками	бузулган жерлер разрушенные земли	башка жерлер прочие земли	Эскилигине өзгөртүү негизи Описание изменения экспликации	Эскертүү Примечание	
			айдоо пашия	сугат орошаемая																
			кайрак богарная																	

ЖЕР УЧАСТОГУНУН ПРИВЯЗКАСЫ
ПРИВЯЗКА ЗЕМЕЛЬНОГО УЧАСТКА
(Ситуациялык план) (Ситуационный план)




ЧЕКТЕШТЕРДИН БАЯНДАМАСЫ:
ОПИСАНИЕ СМЕЖЕСТВ:

А. Б. 22 жергиликтердин
Б. А. 22 арык чыгарыш

Жерге жайгаштыруу жана кыймылсыз
мүлккө укуктарды каттоо боюнча
банккармасынын начальниги

Начальник управления по землеустройству
и регистрации прав на недвижимое имущество


А. Шерматов
(аты, жөнү) (Ф. И. О.)